

Tour guiado 7 Lagos por Traful

con hotelería, guía de MTB y mucho más...



Preparate para conocer los tesoros escondidos de la Patagonia

Cinco días y cuatro noches. Salida desde Bariloche. Los primeros 2 días de esta travesía, recorreremos la estepa patagónica, y conoceremos los ríos más importantes de la región; el río Limay y el río Traful. El 3er día de viaje empalmamos la ruta de los 7 lagos y el 4to día finalizamos la travesía en la ciudad de San Martín de los Andes. El día cinco regresamos en minibus a Bariloche y damos por finalizado el tour en la ciudad más famosa de la Patagonia.

El promedio de pedaleo diario será de 50km.

Esta propuesta está desarrollada para ciclistas aficionados que desean experimentar un viaje de cicloturismo seguro, grupal y organizado, con hospedajes, apoyo y buena gastronomía.

La ruta está diseñada para dormir en hospedajes y comer en buffets o restaurantes. Además de la comodidad de una cama y buena comida, tendrás la ventaja de cargar con menos peso durante las pedaleadas. En esta travesía atravesamos 2 Parques nacionales ver [PN Nahuel Huapi](#)
ver [PN Lanín](#)



CONSEJO: Haz clic en los [enlaces](#) para ver información adicional y complementaria

Clic [aquí](#) para ver ruta



Que incluye este viaje?

Travesía 7 lagos por Trafal

5 días  4 noches 



Guía



Alojamiento 4 noches | Noche 1 cabaña | Noche 2 cabaña | Noche 3 hosteria | Noche 4 hostel



Ingreso PN Nahuel Huapi y PN Lanín



Bicicletas rodado 29 (Gt Avalanche, Cube Aim o Fuji Nevada por 4 días)



Regreso a Bariloche una vez terminada la travesía



Vehículo de apoyo tipo pick up con bicicletas de repuesto y asistencia mecánica



Vehículo de apoyo tipo minivan con 15 asientos y espacio para equipaje y valijas



Seguro de accidentes personales (no incluye seguro de las bicicletas)



Desayuno incluido. Agua y frutas disponibles en el vehículo de apoyo durante las pedaleadas.

Almuerzo y cena se pagan aparte. Es posible incluir comidas en el paquete si las características del tour lo requieran o si los participantes lo solicitan.



Día 1

Desde el centro de Bariloche hasta Villa Llanquín

Comenzamos la jornada en nuestro local, ubicado en el centro de Bariloche.

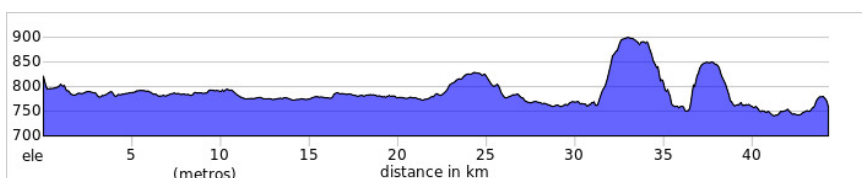
Nos dirigimos hacia el este. Lentamente dejamos atrás la ciudad, pedaleando por bicisendas y caminos barriales. La vegetación cambia, nos adentramos en la zona de la estepa cordillerana.

Esta región climática es la más extensa y predominante de la Patagonia. Luego de recorrer 20 kilómetros llegamos Dina Huapi. Allí comienza el río Limay. Este río es el más caudaloso de la zona. Allí nace un camino rural que bordea el curso de agua a lo largo de 30 kilómetros.

La etapa finaliza en Villa Llanquín. Un pueblo rural, famoso por su pesca y su gente amable y servicial.

Distancia total de pedaleo: 45 km

Pavimento 17% Ripio 83%



[Ver detalle etapa 1](#)

Día 2

Desde Villa Llanquín hasta Villa Traful

Salimos pedaleando desde Villa Llanquín. Los primeros 20 kilómetros son de asfalto con poco desnivel. Seguimos bordeando el río Limay y llegamos a la zona de confluencia. Allí podremos apreciar maravillosas formaciones rocosas, conocidas como “El Valle encantado”.

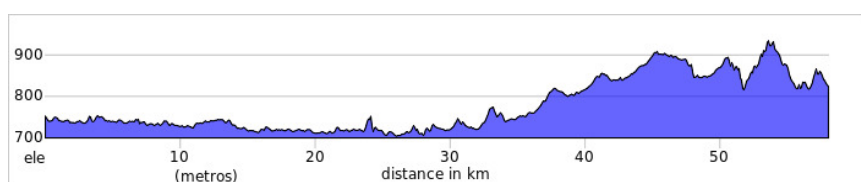
La zona de confluencia es donde se juntan 2 enormes ríos de montaña. Uno es el río Traful y el otro es el Limay.

Allí comienza un camino de ripio que se extiende por 35 kilómetros. Este camino nos lleva hasta un pueblo patagónico, conocido como Villa Traful.

Durante muchos años este tesoro cordillerano permaneció relativamente oculto a los ojos de los turistas. Hoy en día ha ganado mucha popularidad y es un destino vacacional muy popular en la Patagonia.

Distancia total de pedaleo: 58 km

Pavimento 43% Ripio 57%



[Ver detalle etapa 2](#)

Día 3

Desde Villa Traful hasta Lago Villarino

Una de las etapas más maravillosas y exigentes de esta aventura. Comenzamos temprano a pedalear desde nuestra cabaña y bordeamos el gigantesco lago Traful por 35 kilómetros. El camino de ripio que transitamos es una belleza. Rodeado de bosques de coihues nativos, cruces de ríos y arroyos. También veremos playas de arena y agua cristalina.

Luego llegamos a la famosa ruta de los 7 lagos. Un camino de asfalto considerado el mejor circuito de cicloturismo de Argentina. Esta ruta es visitada por miles de ciclistas todos los años. Hay grandes trepadas y rápidos descensos.

Finalizamos la etapa en la zona del lago Villarino en una antigua hostería remodelada con costa de lago.

Distancia total de pedaleo: 55 km

Pavimento 57% Ripio 43%



[Ver detalle etapa 3](#)

Día 4 / 5

Día 4 - Desde Lago Villarino hasta San Martín de los Andes

El último día de travesía seguimos pedaleando por la ruta de los 7 lagos. Disfrutaremos de las vistas del lago Machonico y del valle del Pil Pil. Los últimos 20 kilómetros son 100% bajada. Este descenso va desde los 1200 metros hasta los 500 metros sobre el nivel del mar, y finaliza en la ciudad cordillerana de San Martín de los Andes.

Por la tarde tendremos tiempo para recorrer la ciudad, hacer compras, degustar chocolates y cerveza artesanal típica de esta región.

Distancia total de pedaleo: 49 km Pavimento 100% Ripio 0%

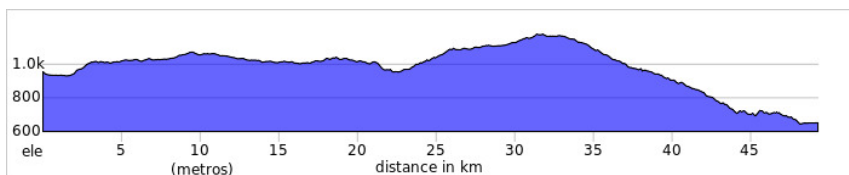
Día 5 – Desde San Martín de los Andes hasta Bariloche

Desayunamos en el hotel y preparamos nuestras valijas para tomar el autobús de regreso a Bariloche. Tomamos el Bus a las 10 de la mañana y llegamos a Bariloche a las 14.00 hs aproximadamente.

Es posible quedarse en San Martín finalizada la travesía si lo deseas.



Mirador Arrayan – San Martín de los Andes



[Ver detalle etapa 4](#)

Los Hospedajes *pueden ser reemplazados por hospedajes de categoría similar en caso de no haber disponibilidad



[La Maroma Lodge](#) – Villa Llanquin

Este pequeño complejo de hotelería boutique, a tiro de piedra de Bariloche, es obra del célebre guía de pesca Piccino Gemma y su mujer, Micaela Luger.

Ambos supieron hacer en las alturas esta hostería “cozy”, vidriada, con mucha madera, obras de arte, con estufas y chimeneas, un verdadero panóptico desde el cual se ve el río Limay.



[Cabañas Natur haus](#) – Villa Traful

El complejo está situado en un hermoso predio rodeado de grandes árboles, con vista al Cerro Negro, donde los huéspedes pueden disfrutar de la tranquilidad y los aromas del bosque patagónico.

Las cabañas están equipadas con cocina totalmente equipada, sala de estar con chimenea, dormitorios, baño y terraza o balcón.



[Hostería Villarino](#) – Lago Villarino

La Hostería Villarino se encuentra en la majestuosa «Ruta de los 7 Lagos. Ofrece dos elegantes habitaciones dobles y tres cabañas diseñadas para familias y grupos exigentes, en un entorno excepcional junto al Parque Nacional Nahuel Huapi. En Villarino, la sostenibilidad y conservación son valores innegociables, integrados en cada aspecto de una experiencia única.



[Hostería Latitud 40](#) – San Martín de los Andes

Latitud Cuarenta es una clásica posada con arquitectura cordillerana, situada en el centro de San Martín de los Andes, a poca distancia del Lago Lacar y del parque nacional Lanín. Ofrece habitaciones cómodas y acogedoras con baño privado, TV y wi-fi. Su ubicación céntrica nos permitirá descubrir las atracciones de la ciudad durante nuestra estadía.

Ruta provincial 65 – Lago traful



Paso El portezuelo



Costanera Villa traful



Camino rural – Villa llanquin



Ruta provincial 65 – Lago traful



Rio Limay – Dina huapi




Mirador lago Lacar – Ruta de los 7 lagos



Vehiculos de apoyo – Villa llanquin





Mapa del recorrido

Inicio: Bariloche (centro)

Fin: San Martín de los Andes (centro)

Paradas:

Noche 1 - Villa Llanquín – Hostería La Maroma.

Noche 2 – Villa Traful – Cabañas Natur Haus

Noche 3 – Lago Villarino – Hostería Villarino

Noche 4 – S. M. de los Andes – Hostería Latitud 40

Distancia total de pedaleo: 220 kilómetros

Altura de partida: 820 metros sobre nivel del mar

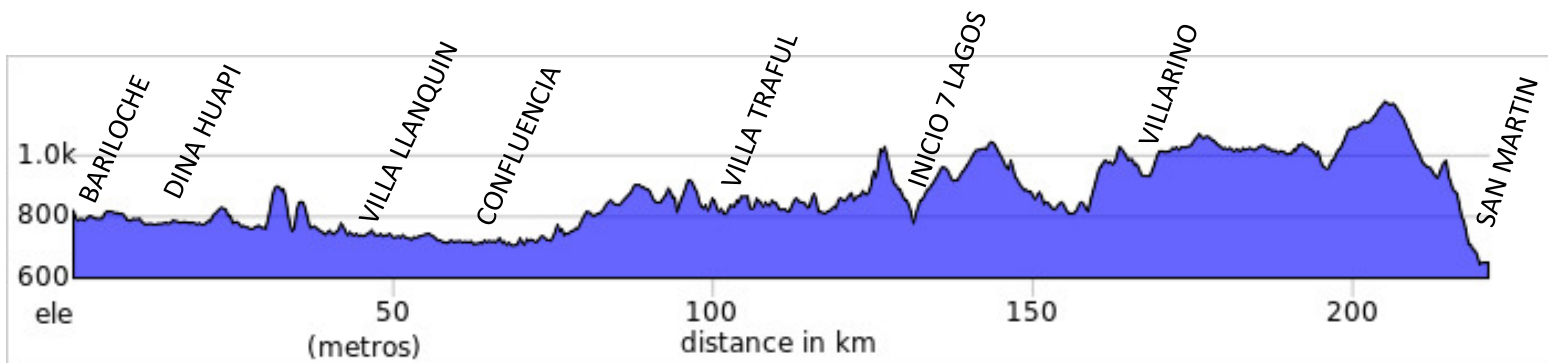
Altura de llegada: 590 metros sobre nivel del mar

Altura máxima: 1190 metros sobre nivel del mar

Altimetría 7 lagos por Traful

VER RUTA Y ALTIMETRÍA EN

www.ridewithgps.com



Indumentaria y elementos personales recomendados

Indumentaria

Anteojos de sol	Guantes de ciclista cortos
Calza ciclista acolchada con badana corta y larga	Remera deportiva manga corta
Remera sintética manga larga o térmica	Rompe viento impermeable
Campera liviana y compactable de pluma o sintética	Traje de baño o short (en verano)
Buzo micro polar	Si llevas mochila, que sea pequeña. 20lts max
Pantalón largo deportivo o tipo outdoor	Medias ciclista o deportivas
Ropa interior cómoda	Zapatillas deportivas y/o trekking livianas
Suecos tipo crocs o sandalias	.

Efectos personales e higiene personal

Teléfono celular, cargador y batería portátil	Kit de primeros auxilios - Analgésicos
Bolsas de residuo pequeñas	Toalla de microfibra
Cepillo y pasta de dientes	Jabón blanco y shampoo
Protector Solar, protector labial	Dinero en efectivo, documentación
	Papel higiénico o toallitas húmedas



IMPORTANTE: Evitar prendas pesadas y voluminosas.

Evitar prendas 100% algodón ya que si se mojan tardan mucho en secar.

Cuanto menos equipaje traigas, más liviano vas a viajar, y más vas a disfrutar!

Recuerda que las proveedurías no tienen posnet. Lleva efectivo SIEMPRE

COBERTURA: los participantes deberán presentar comprobante de obra social al día

Si tenés algún hobby o pasatiempo, sentite libre de traerlo y compartirlo con el grupo

EJEMPLO: Mazo de cartas, parlante USB, instrumento musical, juego de mesa compacto, caña de pescar y permiso de pesca, cámara fotográfica profesional, libro preferido etc.

Equipamiento

Mountain bikes

GT Avalanche 2.0

Cube Attention SL

Fuji Nevada 1.5

Bicicletas con asistencia eléctrica disponibles con costo adicional

Ver bicicletas eléctricas en www.patagoniabiketrips.com para que TODOS puedan llegar.

*Incluye casco IXS Kronnos, candado, inflador, multiherramienta allen, kit de reparación para cubiertas, caramañola 750 cm³, bolso bajo asiento, liquido anti-pinchadura dentro de la cámara, asientos súper cómodos especial para viajes, con tecnología Memory Foam.

Mountain Bikes

Bicicleta GT Avalanche Comp



27 velocidades 3x9

Transmisión Shimano Alivio

Suspensión delantera 100mm RST resorte

Freno Hidráulico

Rodado 29





Bicicleta CUBE Aim SL



27 velocidades

Transmisión Shimano Deore

Suspensión delantera 100mm Suntour

Freno hidráulico

Rodado 29



Bicicleta Fuji Nevada 1.5



18 velocidades 2x9

Grupo Shimano Alivio

Suspensión delantera Suntour Coil 100mm

Freno hidráulico

Rodado 29

Bloqueo de suspensión





Bicicleta con asistencia eléctrica Vairo M400 *con costo adicional



10 velocidades 1x10

Grupo Shimano Deore

Suspension delantera Suntour 100mm

Motor central Bafang 350 watts 85NM torque

Freno hidráulico

Rodado 29

Cargador

VAIRO
BIKES

Bicicleta tándem R.29

**GREEN
VELVET**



18 velocidades 2x9

Grupo Shimano Alivio

Tamaño Adelante M-L Atras S-M

Freno hidráulico shimano

Rodado 29



nitzsche
fabricación de bicicletas



IMPORTANTE: El casco está incluido con la bicicleta, sin embargo recomendamos que traigas el tuyo, ya que es un artículo muy personal.



Elementos y accesorios incluidos con la bicicleta



Casco IXS Kronnos



Inflador de mano



Portacaramañola



Bolso de herramientas



Herramienta para cadena



Herramienta multifunción



Candado Antirrobo



Botella 750 cm3



Nuevo - Porta-celular

Elementos y accesorios incluidos con la bicicleta



Cámara de repuesto + Halawa TAMAL



Solución anti-pinchadura dentro de la cámara



NUEVO para esta temporada

Asientos MTI* súper cómodos con tecnología Memory Foam

*en las bicis PRO y Premium



Kit de parches y eslabones de repuesto

Vehículos de apoyo y traslado de valijas

Para la seguridad, y traslado del grupo contamos con dos vehículos de apoyo. Una camioneta tipo **pick-up** con tráiler para bicicletas, unidades de repuesto y mecánico de bicis. El otro vehículo es un **minibús** con asientos para todos los pasajeros y espacio para equipaje y valijas. Las funciones de estos vehículos son muy importantes para que los ciclistas tengan una experiencia positiva y segura. A continuación las describimos

1- Transporte del equipaje de los ciclistas

2- El vehículo va siempre atrás del pelotón, cerrando el tour para no dejar a nadie rezagado

3- Si algún participante se siente mal o está muy agotado puede finalizar la etapa o realizar una sección a bordo del minibús. En caso de suspender o modificar alguna etapa por razones de fuerza mayor, es posible trasladar a **TODOS** los participantes, sus pertenencias y bicicletas a otro punto de partida en un solo viaje.

4- En caso de tener una caída, el vehículo puede transportar ciclistas heridos o bicicletas dañadas hasta un punto de asistencia.



IMPORTANTE: la capacidad del vehículo de apoyo es **LIMITADA**. Por ese motivo solicitamos a los participantes ser considerados al momento de preparar su valija para el tour. Deberás preparar una valija tipo carry-on o un bolso de mano para los 5 días de tour. Un vehículo sobrecargado no tendrá lugar para transportar personas en caso de emergencias, o bicicletas en caso de roturas.

Si tienes equipaje excedente, puedes enviarlo a San Martín de los Andes (con costo adicional) o dejarlo en nuestro galpón hasta la finalización de la travesía.



Servicios brindados por terceros – Alcance y responsabilidad

Balsa “la maroma” – Rio Limay



Nevada tardía en el mes de noviembre – El portezuelo



Un viaje en bicicleta involucra varios servicios ajenos a nuestra empresa, que deben ser coordinados para que la travesía sea fluida y exitosa.

En este tour vamos a dormir y comer en diferentes establecimientos.

Transitaremos por 2 parques gestionados por la [Administración Nacional de Parques Nacionales](#).

Si por algún motivo, alguna de estas empresas u organizaciones suspende un servicio, o impide temporalmente la circulación por algún sector por cuestiones climáticas o de seguridad, nos podemos ver obligados a modificar la ruta o el cronograma sin previo aviso.



IMPORTANTE: El guía del tour se reserva la facultad de modificar, alterar o suspender una o varias etapas del viaje, siempre velando por la seguridad e integridad del grupo y cuando alguna situación de fuerza mayor así lo requiera.



Que dicen nuestros pasajeros?



Santiago Kelly

Local Guide · 46 opiniones · 43 fotos

★★★★★ Hace 4 meses

No hay dudas de porqué todos calificamos con 5 estrellas. La atención, el servicio, las bicis y los recorridos recomendados merecen esa calificación. Súper recomendables. El viaje x 7 lagos en bicicleta es una experiencia única.



Gabriel López

Local Guide · 33 opiniones · 161 fotos

★★★★★ Hace un año

Hice el tour Multiaventura del Manso con ellos y cumplieron con todo lo prometido y superaron ampliamente mis expectativas respecto al mismo, realmente el folleto promocional se queda corto con todo lo que terminas viviendo. Destacó también la calidez humana de lucas, mica y el crack de Nico. Sin dudas si vuelvo a Bariloche voy a contratar nuevamente sus servicios.



Pablo Vilardo

17 opiniones · 6 fotos

★★★★★ Hace un año

Tremenda travesía en la Patagonia Argentina junto a un magnífico grupo de coordinadores!! Sin lugar a dudas, un desafío ideal para quienes buscan combinar deporte, aire libre y adrenalina!

[Ver más opiniones en Google](#)



Contacto



Lucas Laurysens
Coordinador de biketour 7 lagos porTraful
E-Mail: lucaslaurysens@gmail.com
Whatsap: +54 9 2944 532470

Administracion y consultas
Whatsap consultas: +54 9 2944 804996
E-mail: h.riding.bariloche@gmail.com
Página web: www.patagoniabiketrips.com
Instagram: [@cyclingpatagonia](https://www.instagram.com/cyclingpatagonia)

Clic aquí para [VER VIDEO PRESENTACION PATAGONIA BIKE TRIPS](#)



Lucas Laurysens – Guía y coordinador 7 lagos por Traful





Inspiración

A lo largo de nuestra vida buscamos inspiración e ideas de personas u organizaciones referentes de aquello que deseamos emprender. Este es mi pequeño homenaje a aquellas personas, páginas web y revistas que me inspiraron para crear patagoniabiketrips.com, y lo siguen haciendo hasta el día de hoy.

En estas páginas vas a encontrar información de calidad e inspiración para emprender el viaje de tu vida



Lavidadeviaje.com



Nacionssalvaje.com



Bikepacking.com



Bicycletouringpro.com

Nuestras redes

Explora nuestras redes, encontrarás información actualizada sobre rutas, excursiones y cicloviajes.



patagoniabiketrips.com



[Perfil de google](#)



[@cyclingpatagonia](#)



[FB cyclingpatagonia](#)



[Canal Patagoniabike](#)

Equipamiento

Ofrecemos equipamiento de calidad superior, para que tu experiencia de viaje sea perfecta.



[Halawa alforjas](#)



[Accesorios MTI](#)



[CUBE Bikes](#)



[GT Bicycles](#)



[FUJI Bikes](#)



[Nitzsche – Bicicletas de cicloturismo](#)